








**Ottawa**  
**Cleary and New Orchard /**  
**Cleary et New Orchard**  
 SITE-SPECIFIC POLICY - Volume 2B  
**Schedule B - Public Realm**  
 POLITIQUE PROPRE AU SITE - Volume 2B  
**Annexe B - Plan du domaine public**

0 50 100 200  
mètres

Produced by Planning, Infrastructure and Economic Development Department, GIS and Data Management Unit  
 Produit par le Service de la planification, de l'infrastructure et du développement, Unité de SIG et Gestion des données

-  Through Block Pedestrian/Cycling Connection (approximate location) / Liaison piétonnière et cyclable traversant le quadrilatère (emplacement approximatif)
-  Greenstreets / Rues vertes

-  Green Corridor (NCC) / Espace vert (CCN)
-  City owned park / Parc de ville
-  Active Frontage / Façade active

-  Conceptual Location of Future Urban Park Plaza - 400m<sup>2</sup> / Emplacement conceptuel de la future place du parc urbain - 400 m<sup>2</sup>
-  Future LRT Stations / Station TLR confirmée

