




Circulated Area/
Région circulée 60m 

 **Committee of Adjustment**
Comité de dérogation

CIRCULATION MAP /
PLAN DE CIRCULATION

©Parcel data is owned by Teranet Enterprises Inc. and its suppliers
All rights reserved. May not be produced without permission
THIS IS NOT A PLAN OF SURVEY

©Les données de parcelles appartient à Teranet Entreprises Inc.
et à ses fournisseurs. Tous droits réservés. Ne peut être reproduit
sans autorisation. CE CI N'EST PAS UN PLAN D'ARPENTAGE

 **SUBJECT LAND / TERRE EN QUESTION**
8720 ch. McArton Rd.

FILE NOS./ DOSSIER NO. :
D08-01-15/B-00358 & D08-01-15/B-00359


NOT TO SCALE
NON À L'ÉCHELLE